Profil 60

Podziałka 1:100/100

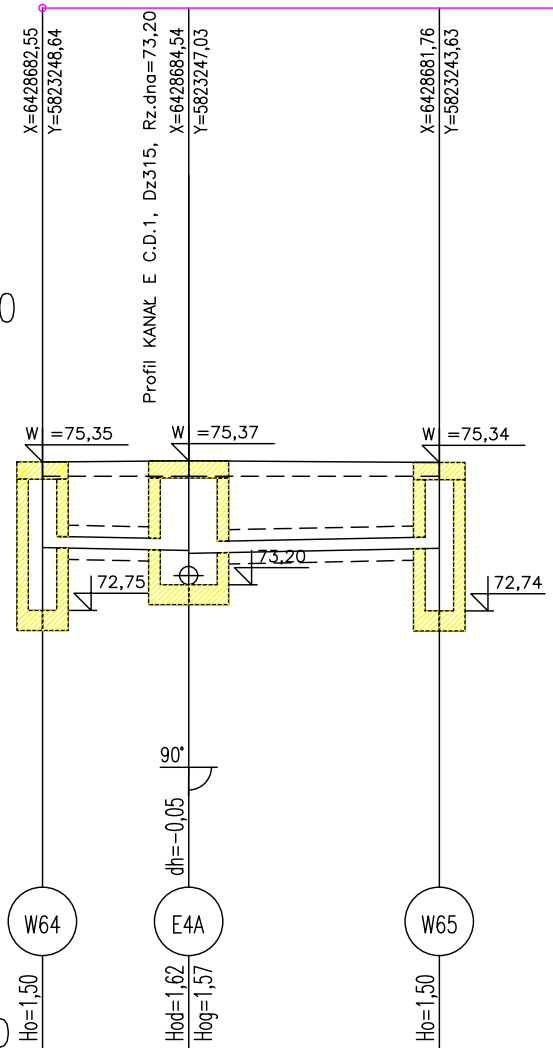
X=6428682,55
Y=5823248,64
Profil KANAŁ E C.D.1, Dz315, Rz.dna=73,20
X=6428684,54
Y=5823247,03
X=6428681,76
Y=5823243,63
W =75,35
W =75,37
W =75,34
72,75
73,20
72,74
90°
dh=−0,05
W64
E4A
W65
Ho=1,50
Hod=1,62
Hog=1,57
Ho=1,50

P.p.=65,00

Rzędna istniejącego terenu	75,10		75,10			75,10
Rzędna projektowanego terenu	75,35		75,37			75,34
Zagłęb. dna względem terenu proj.	1,50		1,57	1,62		1,50
Rzędna dna proj. kanału	73,85		73,80	73,75		73,84
Długość odcinka		2,6			4,4	
Proj. spadek kanału, odległość		i=20,0 ‰ L=2,6			L=4,4 i=20,0 ‰	
Proj. średnica zewnętrzna, materiał	Dz200PVC−U					
Prędkość, przepływ, wypełnienie						
Hektometr i odległości	0		2,6			7,0

Profil 61

Podziałka 1:100/100

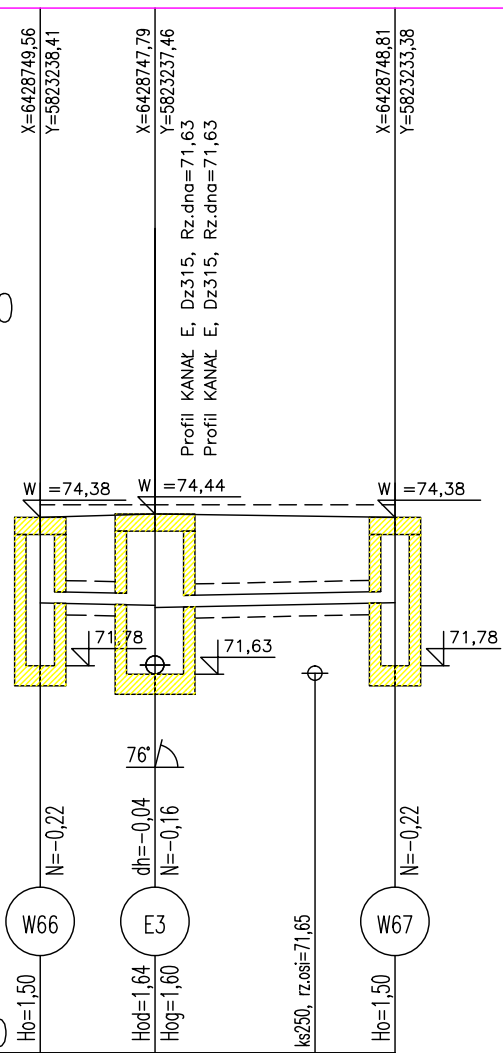
X=6428749,56
Y=5823238,41
X=6428747,79
Y=5823237,46
Profil KANAŁ E, Dz315, Rz.dna=71,63
Profil KANAŁ E, Dz315, Rz.dna=71,63
X=6428748,81
Y=5823233,38
W =74,38
W =74,44
W =74,38
71,78
71,63
71,78
76°
N=−0,22
dh=−0,04
N=−0,16
N=−0,22
W66
E3
W67
Ho=1,50
Hod=1,64
Hog=1,60
ks250, rz.osi=71,65
Ho=1,50

P.p.=65,00

Rzędna istniejącego terenu	74,60		74,60				74,60
Rzędna projektowanego terenu	74,38		74,44				74,38
Zagłęb. dna względem terenu proj.	1,50		1,60	1,64			1,50
Rzędna dna proj. kanału	72,88		72,84	72,80			72,88
Długość odcinka		2,0			4,2		
Proj. spadek kanału, odległość		i=20,0 ‰ L=2,0			L=4,2 i=20,0 ‰		
Proj. średnica zewnętrzna, materiał	Dz200PVC−U						
Prędkość, przepływ, wypełnienie							
Hektometr i odległości	0		2,0			4,8	6,2

ZA

Profil 62

Podziałka 1:100/100

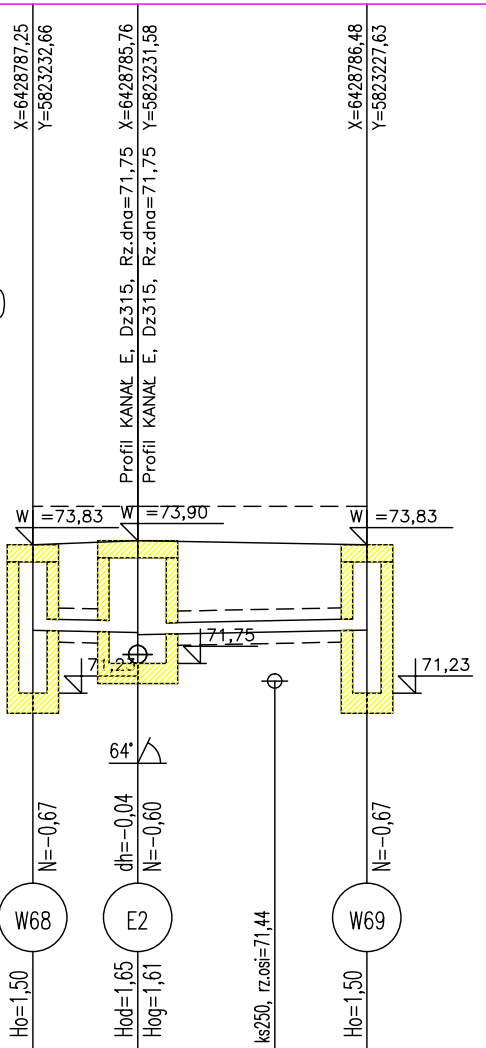
X=6428787,25 Y=5823232,66
X=6428785,76 Y=5823231,58
X=6428786,48 Y=5823227,63
Profil KANAŁ E, Dz315, Rz.dna=71,75
Profil KANAŁ E, Dz315, Rz.dna=71,75
W =73,83
W =73,90
W =73,83
71,75
71,23
71,23
64°
N=-0,67
dh=-0,04
N=-0,60
N=-0,67
W68
E2
W69
Ho=1,50
Hod=1,65
Hog=1,61
ks250, rz.osi=71,44
Ho=1,50

P.p.=65,00

Rzędna istniejącego terenu	74,50	74,50			74,50
Rzędna projektowanego terenu	73,83	73,90			73,83
Zagłęb. dna względem terenu proj.	1,50	1,61	1,65		1,50
Rzędna dna proj. kanału	72,33	72,29	72,25		72,33
Długość odcinka	1,8		4,0		
Proj. spadek kanału, odległość	i=20,0 ‰ L=1,8		L=4,0 i=20,0 ‰		
Proj. średnica zewnętrzna, materiał	Dz200PVC−U				
Prędkość, przepływ, wypełnienie					
Hektometr i odległości	0	1,8		4,2	5,9

Profil 63

Podziałka 1:100/500

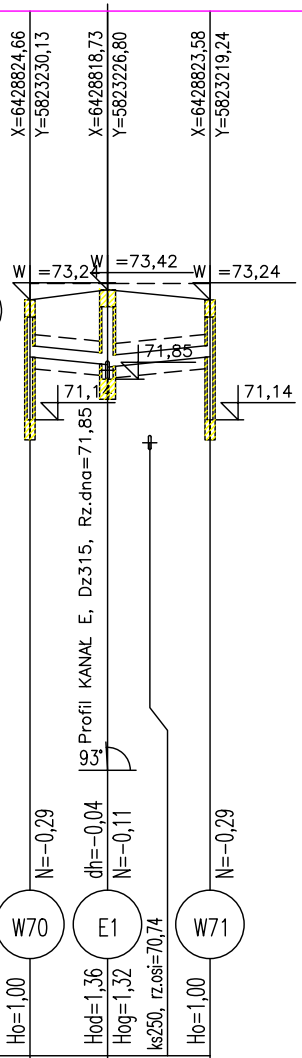
X=6428824,66 Y=5823230,13
X=6428818,73 Y=5823226,80
X=6428823,58 Y=5823219,24
W =73,24
W =73,42
W =73,24
71,85
71,14
71,14
Profil KANAŁ E, Dz315, Rz.dna=71,85
93°
N=-0,29
dh=-0,04
N=-0,11
N=-0,29
W70
E1
W71
Ho=1,00
Hod=1,36
Hog=1,32
ks250, rz.osi=70,74
Ho=1,00

P.p.=60,00

Rzędna istniejącego terenu	73,53	73,53			73,53
Rzędna projektowanego terenu	73,24	73,42			73,24
Zagłęb. dna względem terenu proj.	1,00	1,32	1,36		1,00
Rzędna dna proj. kanału	72,24	72,10	72,06		72,24
Długość odcinka	6,8		9,0		
Proj. spadek kanału, odległość	i=20,0 ‰ L=6,8		L=9,0 i=20,0 ‰		
Proj. średnica zewnętrzna, materiał	Dz200PVC−U				
Prędkość, przepływ, wypełnienie					
Hektometr i odległości	0	6,8		10,5	15,8

Profil 64

Podziałka 1:100/250

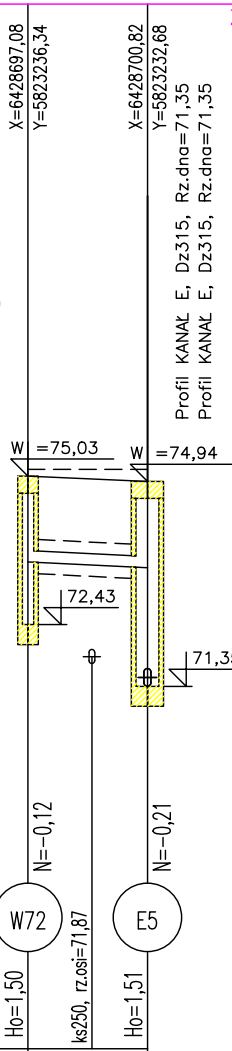
X=6428697,08 Y=5823236,34
X=6428700,82 Y=5823232,68
Profil KANAŁ E, Dz315, Rz.dna=71,35
Profil KANAŁ E, Dz315, Rz.dna=71,35
W =75,03
W =74,94
72,43
71,35
N=-0,12
N=-0,21
W72
E5
Ho=1,50
ks250, rz.osi=71,87
Ho=1,51

P.p.=65,00

Rzędna istniejącego terenu	75,15		75,15
Rzędna projektowanego terenu	75,03		74,94
Zagłęb. dna względem terenu proj.	1,50		1,51
Rzędna dna proj. kanału	73,53		73,43
Długość odcinka	5,2		
Proj. spadek kanału, odległość	i=20,0 ‰ L=5,2		
Proj. średnica zewnętrzna, materiał	Dz200PVC−U		
Prędkość, przepływ, wypełnienie			
Hektometr i odległości	0	2,8	5,2

KRES PRZEDMIOTOWEGO OPRACOWANIA

Profil 65

Podziałka 1:100/100

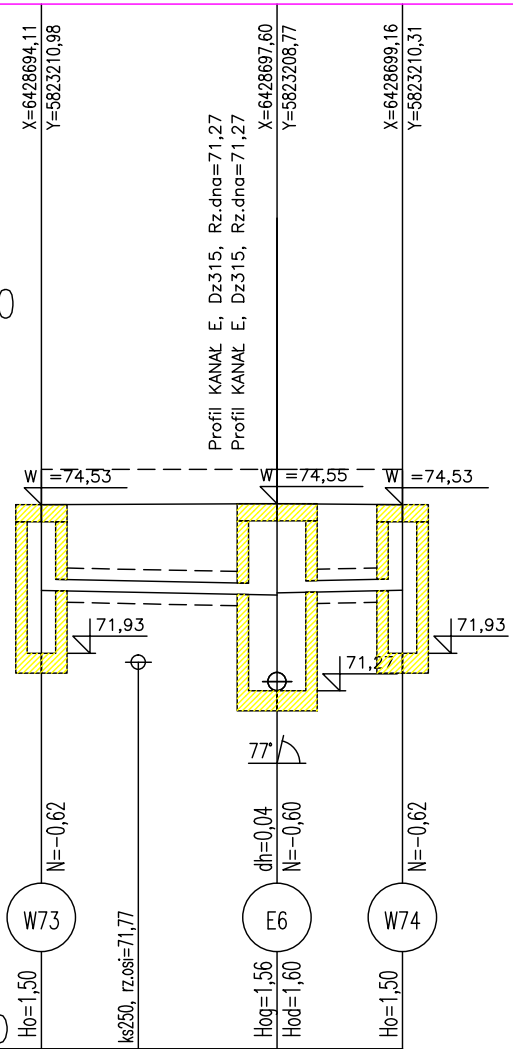
X=6428694,11
Y=5823210,98
Profil KANAŁ E, Dz315, Rz.dna=71,27
Profil KANAŁ E, Dz315, Rz.dna=71,27
X=6428697,60
Y=5823208,77
X=6428699,16
Y=5823210,31
W =74,53
W =74,55
W =74,53
71,93
71,27
71,93
77°
N=-0,62
dh=0,04
N=-0,60
N=-0,62
W73
E6
W74
Ho=1,50
ks250, rz.osi=71,77
Hog=1,56
Hod=1,60
Ho=1,50
P.p.=65,00

Rzędna istniejącego terenu	75,15		75,15		75,15
Rzędna projektowanego terenu	74,53		74,55		74,53
Zagłęb. dna względem terenu proj.	1,50		1,60	1,56	1,50
Rzędna dna proj. kanału	73,03		72,95	72,99	73,03
Długość odcinka	4,1			2,2	
Proj. spadek kanału, odległość	L=4,1 i=20,0 ‰			L=2,2 i=20,0 ‰	
Proj. średnica zewnętrzna, materiał	Dz200PVC-U				
Prędkość, przepływ, wypełnienie					
Hektometr i odległości	0	1,7	4,1		6,3

Profil 66

Podziałka 1:100/100

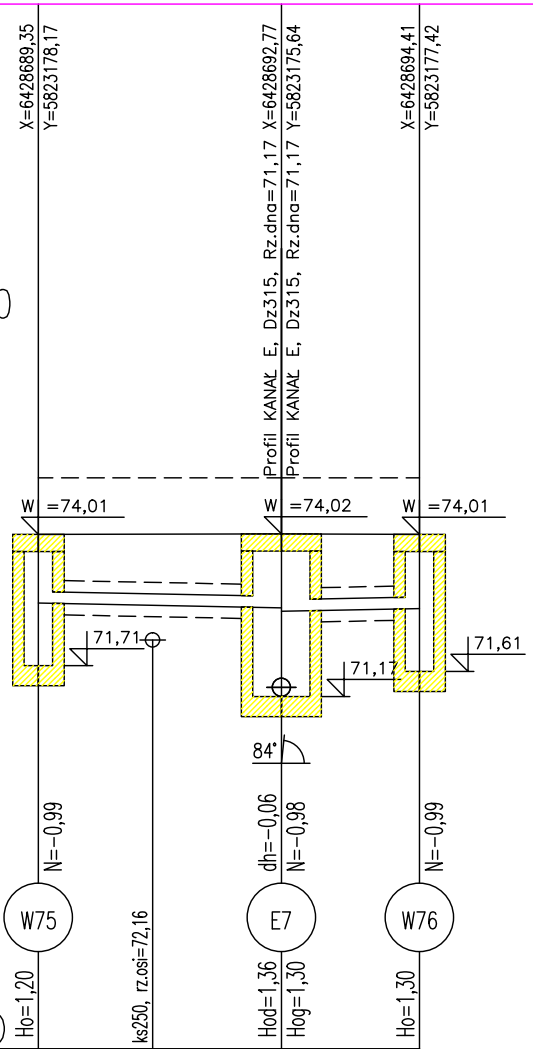
X=6428689,35
Y=5823178,17
Profil KANAŁ E, Dz315, Rz.dna=71,17
Profil KANAŁ E, Dz315, Rz.dna=71,17
X=6428692,77
Y=5823175,64
X=6428694,41
Y=5823177,42
W =74,01
W =74,02
W =74,01
71,71
71,17
71,61
84°
N=-0,99
dh=-0,06
N=-0,98
N=-0,99
W75
E7
W76
Ho=1,20
ks250, rz.osi=72,16
Hod=1,36
Hog=1,30
Ho=1,30
P.p.=65,00

Rzędna istniejącego terenu	75,00		75,00		75,00
Rzędna projektowanego terenu	74,01		74,02		74,01
Zagłęb. dna względem terenu proj.	1,20		1,30	1,36	1,30
Rzędna dna proj. kanału	72,81		72,72	72,66	72,71
Długość odcinka	4,3			2,4	
Proj. spadek kanału, odległość	L=4,3 i=20,0 ‰			L=2,4 i=20,0 ‰	
Proj. średnica zewnętrzna, materiał	Dz200PVC-U				
Prędkość, przepływ, wypełnienie					
Hektometr i odległości	0	2,0	4,3		6,7

Profil 67

Podziałka 1:100/500

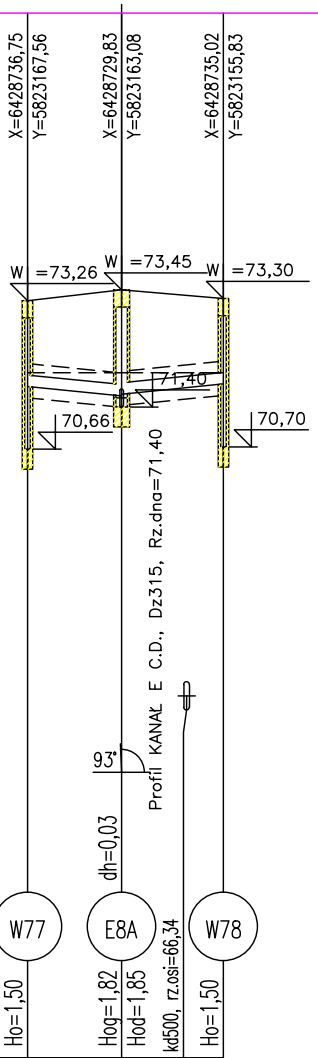
X=6428736,75
Y=5823167,56
X=6428729,83
Y=5823163,08
X=6428735,02
Y=5823155,83
W =73,26
W =73,45
W =73,30
71,40
70,66
70,70
Profil KANAŁ E C.D., Dz315, Rz.dna=71,40
93°
dh=0,03
W77
E8A
W78
Ho=1,50
Hog=1,82
Hod=1,85
kd500, rz.osi=66,34
Ho=1,50

P.p.=60,00

Rzędna istniejącego terenu	72,00	72,00			72,00
Rzędna projektowanego terenu	73,26	73,45			73,30
Zagłęb. dna względem terenu proj.	1,50	1,85	1,82		1,50
Rzędna dna proj. kanału	71,76	71,60	71,63		71,80
Długość odcinka	8,2		8,9		
Proj. spadek kanału, odległość	i=20,0 ‰ L=8,2		L=8,9 i=20,0 ‰		
Proj. średnica zewnętrzna, materiał	Dz200PVC−U				
Prędkość, przepływ, wypełnienie					
Hektometr i odległości	0	8,2		13,9	17,2

Profil 68

Podziałka 1:100/100

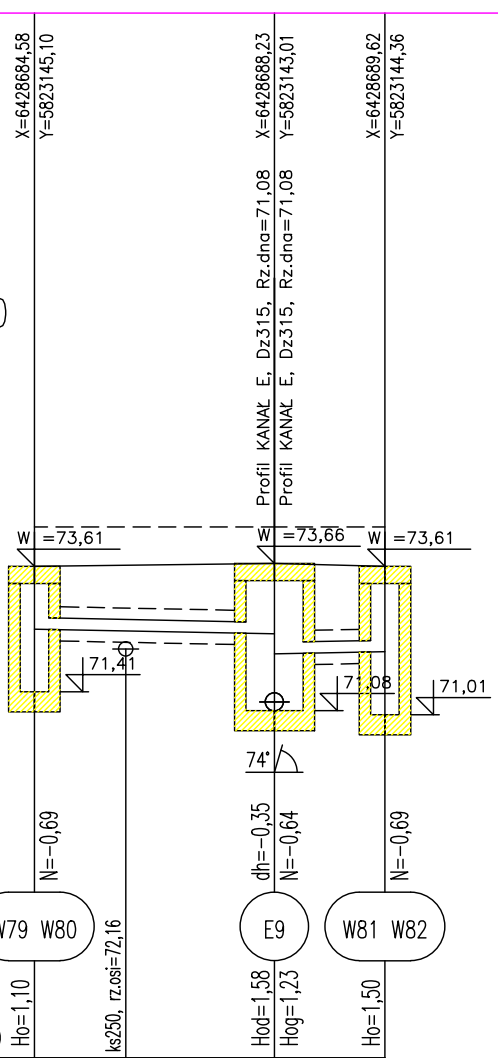
X=6428684,58
Y=5823145,10
X=6428688,23
Y=5823143,01
X=6428689,62
Y=5823144,36
Profil KANAŁ E, Dz315, Rz.dna=71,08
Profil KANAŁ E, Dz315, Rz.dna=71,08
W =73,61
W =73,66
W =73,61
71,41
71,08
71,01
74°
N=-0,69
dh=-0,35
N=-0,64
N=-0,69
W79 W80
E9
W81 W82
ks250, rz.osi=72,16
Ho=1,10
Hod=1,58
Hog=1,23
Ho=1,50

P.p.=65,00

Rzędna istniejącego terenu	74,30		74,30		74,30
Rzędna projektowanego terenu	73,61		73,66		73,61
Zagłęb. dna względem terenu proj.	1,10		1,23	1,58	1,50
Rzędna dna proj. kanału	72,51		72,43	72,08	72,11
Długość odcinka	4,2			1,9	
Proj. spadek kanału, odległość	L=4,2 i=20,0 ‰			L=1,9 i=20,0 ‰	
Proj. średnica zewnętrzna, materiał	Dz200PVC−U				
Prędkość, przepływ, wypełnienie					
Hektometr i odległości	0	1,6	4,2		6,1

Profil 69

Podziałka 1:100/10

P.p.=60,0

Rzędna istniejącego terenu
Rzędna projektowanego terenu
Zagłęb. dna względem terenu p
Rzędna dna proj. kanału
Długość odcinka
Proj. spadek kanału, odległość
Proj. średnica zewnętrzna, mate
Prędkość, przepływ, wypełnienie
Hektometr i odległości

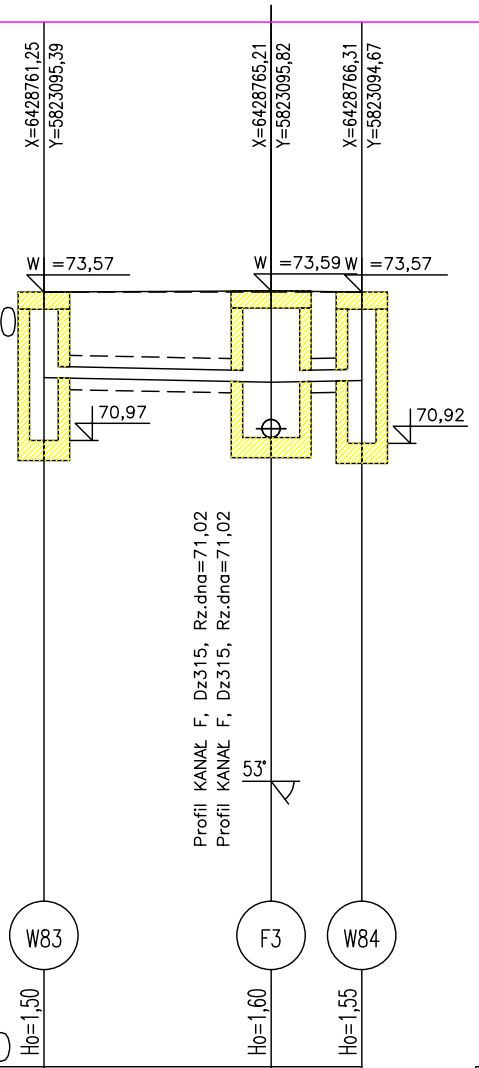
X=6428761,25
Y=5823095,39
X=6428765,21
Y=5823095,82
X=6428766,31
Y=5823094,67
W =73,57
W =73,59
W =73,57
70,97
70,92
Profil KANAŁ F, Dz315, Rz.dna=71,02
Profil KANAŁ F, Dz315, Rz.dna=71,02
53°
W83
F3
W84
Ho=1,50
Ho=1,60
Ho=1,55

	73,57	73,57	73,57
		73,59	
roj.	1,50	1,60	1,55
	72,07	71,99	72,02
	4,0		1,6
	L=4,0 i=20,0 ‰		L=1,6 i=20,0 ‰
riał	Dz200PVC–U		
	0	4,0	5,6

Profil 70

Podziałka 1:100/250

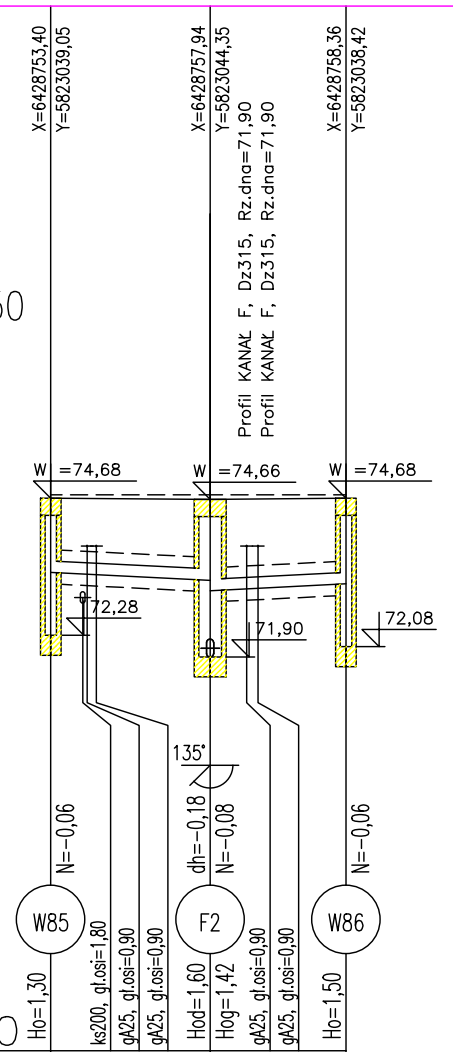
X=6428753,40
Y=5823039,05
X=6428757,94
Y=5823044,35
X=6428758,36
Y=5823038,42
Profil KANAŁ F, Dz315, Rz.dna=71,90
Profil KANAŁ F, Dz315, Rz.dna=71,90
W =74,68
W =74,66
W =74,68
72,28
71,90
72,08
135°
N=-0,06
dh=-0,18
N=-0,08
N=-0,06
W85
F2
W86
P.p.=65,00
Ho=1,30
ks200, gł.osi=1,80
gA25, gł.osi=0,90
gA25, gł.osi=0,90
Hod=1,60
Hog=1,42
gA25, gł.osi=0,90
gA25, gł.osi=0,90
Ho=1,50

	W85	F2	F2	W86
Rzędna istniejącego terenu	74,74	74,74		74,74
Rzędna projektowanego terenu	74,68	74,66		74,68
Zagłęb. dna względem terenu proj.	1,30	1,42	1,60	1,50
Rzędna dna proj. kanału	73,38	73,24	73,06	73,18
Długość odcinka	7,0		5,9	
Proj. spadek kanału, odległość	L=7,0 i=20,0 ‰		L=5,9 i=20,0 ‰	
Proj. średnica zewnętrzna, materiał	Dz200PVC–U			
Prędkość, przepływ, wypełnienie				
Hektometr i odległości	0 1,4	7,0	8,6	12,9

Profil 71

Podziałka 1:100/100

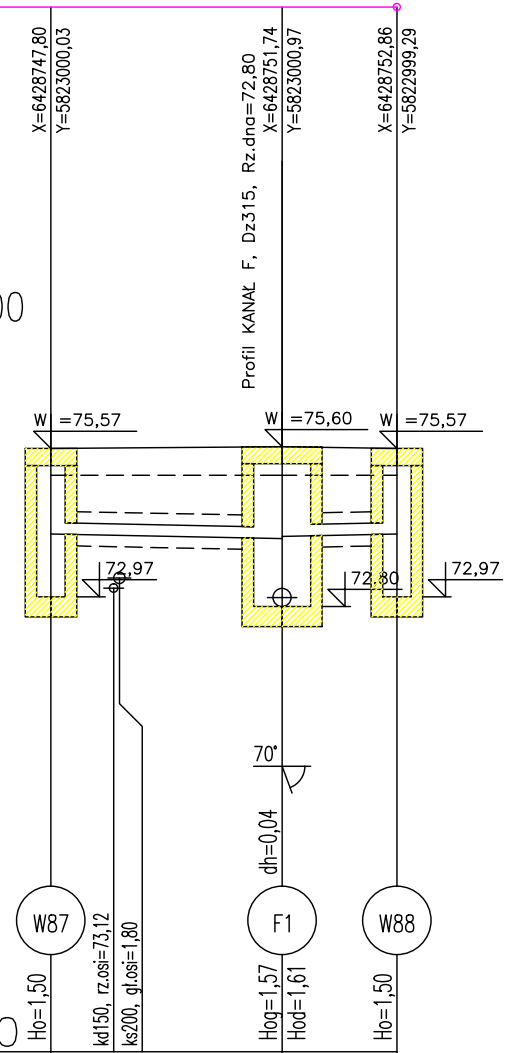
X=6428747,80
Y=5823000,03
Profil KANAŁ F, Dz315, Rz.dna=72,80
X=6428751,74
Y=5823000,97
X=6428752,86
Y=5822999,29
W =75,57
W =75,60
W =75,57
72,97
72,80
72,97
70°
dh=0,04
W87
F1
W88
P.p.=65,00
Ho=1,50
kd150, rz.osi=73,12
ks200, gł.osi=1,80
Hog=1,57
Hod=1,61
Ho=1,50

	W87	F1	F1	W88
Rzędna istniejącego terenu	75,10	75,10		75,10
Rzędna projektowanego terenu	75,57	75,60		75,57
Zagłęb. dna względem terenu proj.	1,50	1,61	1,57	1,50
Rzędna dna proj. kanału	74,07	73,99	74,03	74,07
Długość odcinka	4,0		2,0	
Proj. spadek kanału, odległość	L=4,0 i=20,0 ‰		L=2,0 i=20,0 ‰	
Proj. średnica zewnętrzna, materiał	Dz200PVC–U			
Prędkość, przepływ, wypełnienie				
Hektometr i odległości	0 1,1	4,0		6,1

Jednostka projektowa:

KFG S.K.

BIURO PROJEKTÓW DROGOWYCH

KFG Sp. z o.o. Sp. k.
Biuro Projektów Drogowych

ul. Wilczak 15, 61-623 Poznań
tel. (61) 821-92-00   fax: (61)821-92-00
biuro@kfgsk.pl, www.kfgsk.pl

Zamawiający:

Urząd Gminy Suchy Las

ul. Szkolna 13
62-002 Suchy Las

Stadium:

PROJEKT ARCHITEKTONICZNO - BUDOWLANY

Zamierzenie budowlane:

Budowa dróg, kanalizacji deszczowej, kanału technologicznego oraz uzupełnienia oświetlenia na osiedlu Jesionowym w m. Biedrusko- ETAP I

Branża:

KANALIZACYJNA

Nazwa opracowania:

PROFIL PODŁUŻNY

SKALA 1:100/500/250

ZESPÓŁ PROJEKTOWY

funkcja	imię i nazwisko	specjalność i nr uprawnień	podpis
PROJEKTANT	Inż. Agnieszka RAK	W SPEC. INSTALACYJNEJ BEZ OGR. SLK/1159/PWOS/06	
OPRACOWAŁA			
SPRAWDZAJĄCY	mgr inż. Agnieszka BOSACKA	W SPEC. INSTALACYJNEJ BEZ OGR. 137/PW/2002	

data	nr umowy	nr rys.	faza	tom
05.2021	**CRU 803/19**	**3.5**	**PAB**	**IV**